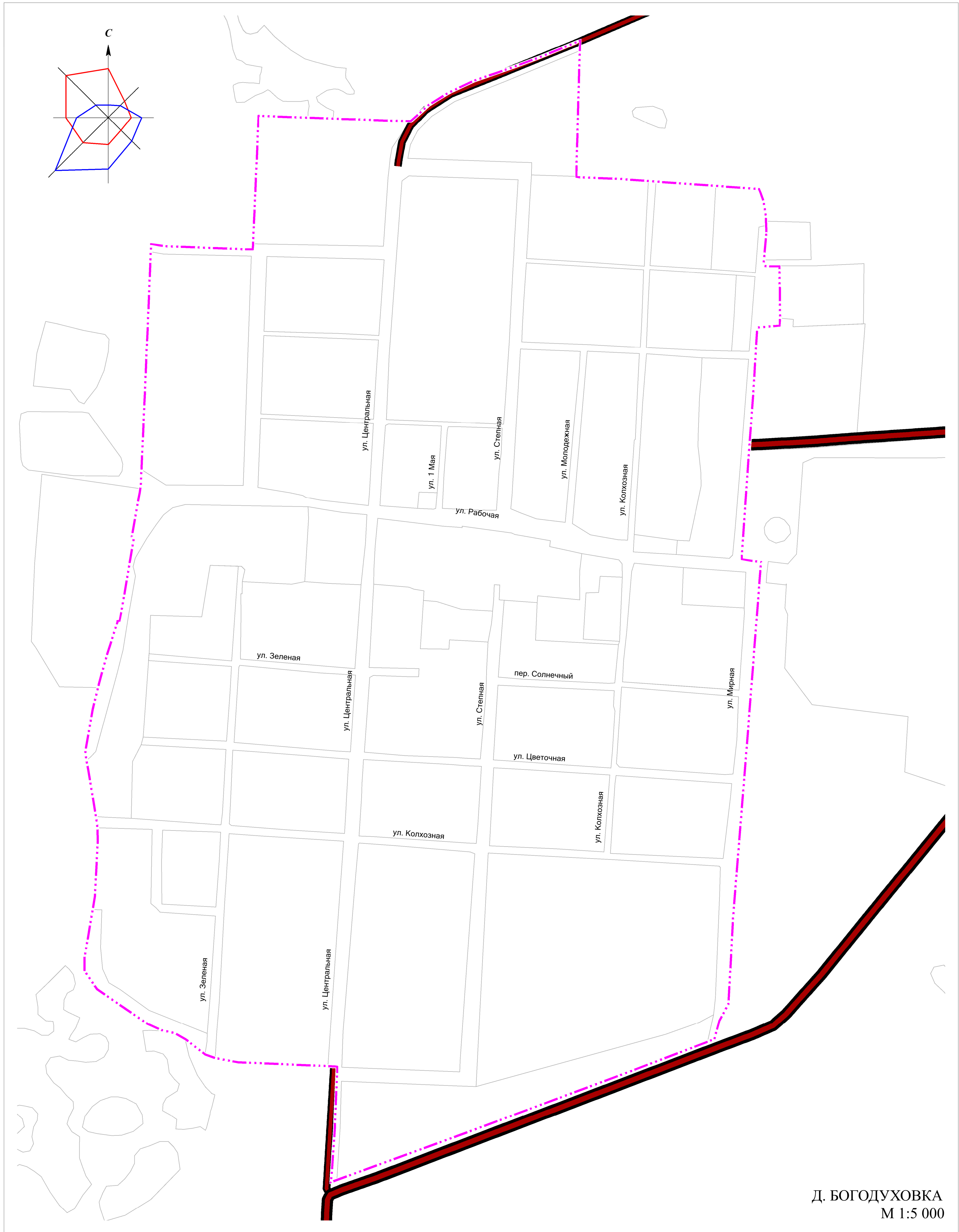


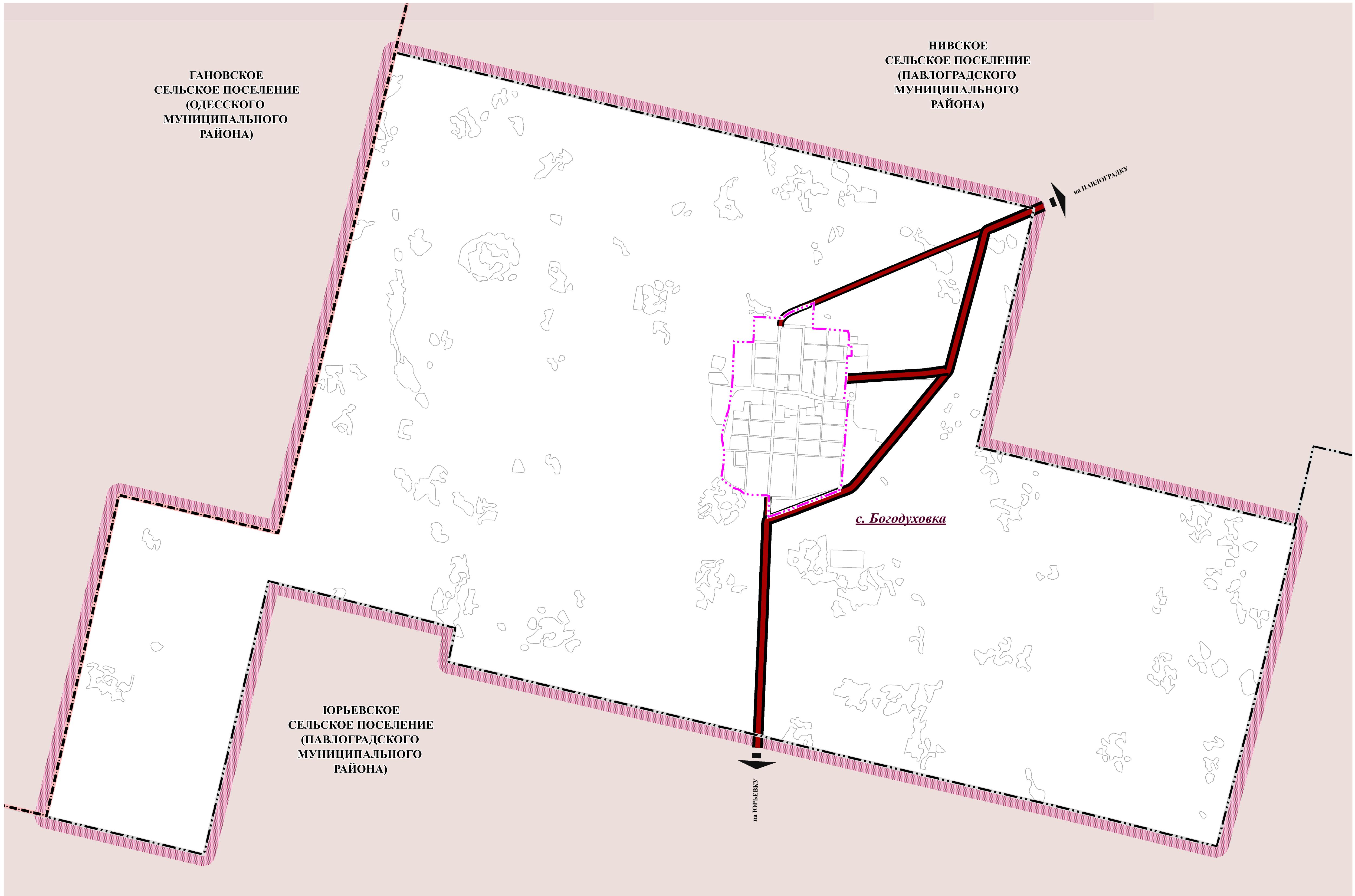


ГЕНЕРАЛЬНЫЙ ПЛАН БОГОДУХОВСКОГО СЕЛЬСКОГО ПОСЕЛЕНИЯ ПАВЛОГРАДСКОГО МУНИЦИПАЛЬНОГО РАЙОНА ОМСКОЙ ОБЛАСТИ

КАРТА ГРАНИЦ НАСЕЛЕННЫХ ПУНКТОВ М 1:25 000, 5 000



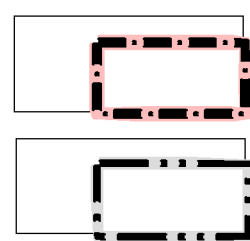
Д. БОГОДУХОВКА
М 1:5 000



УСЛОВНЫЕ ОБОЗНАЧЕНИЯ

ГРАНИЦЫ

СУЩЕСТВУЮЩИЕ ПЛАНИРУЕМЫЕ



Граница муниципального района

Граница сельского поселения

Граница населенного пункта

ОБЪЕКТЫ ТРАНСПОРТНОЙ ИНФРАСТРУКТУРЫ

РЕГИОНАЛЬНОГО ЗНАЧЕНИЯ

АВТОМОБИЛЬНЫЕ ДОРОГИ

СУЩЕСТВУЮЩИЙ



Автомобильные дороги регионального или межмуниципального значения

МЕСТНОГО ЗНАЧЕНИЯ
СУЩЕСТВУЮЩИЙ



Автомобильные дороги местного значения

ПРИМЕЧАНИЯ:

* НА ТЕРРИТОРИИ БОГОДУХОВСКОГО СЕЛЬСКОГО ПОСЕЛЕНИЯ РАСПОЛОЖЕНЫ
ЗЕМЛИ ЛЕСНОГО ФОНДА ПАВЛОГРАДСКОГО СЕЛЬСКОГО УЧАСТКОВОГО
ЛЕСНИЧЕСТВА СТЕПНОГО ЛЕСНИЧЕСТВА ОМСКОЙ ОБЛАСТИ

						Муниципальный контракт: № 2024.06 от 12.07.2024 г. Заказчик: АДМИНИСТРАЦИЯ ПАВЛОГРАДСКОГО МУНИЦИПАЛЬНОГО РАЙОНА ОМСКОЙ ОБЛАСТИ			
						ГЕНЕРАЛЬНЫЙ ПЛАН БОГОДУХОВСКОГО СЕЛЬСКОГО ПОСЕЛЕНИЯ ПАВЛОГРАДСКОГО МУНИЦИПАЛЬНОГО РАЙОНА ОМСКОЙ ОБЛАСТИ			
Изм.	Кол.уч.	Лист	№ док.	Подп.	Дата	Основная часть	Страница	Лист	Листов
Директор	Ю.П. Воронов						ГП	2	6
Исп.директор	Л.А. Куприянов					КАРТА ГРАНИЦ НАСЕЛЕННЫХ ПУНКТОВ	ООО "Корпус"		
ГАП	ГАП								